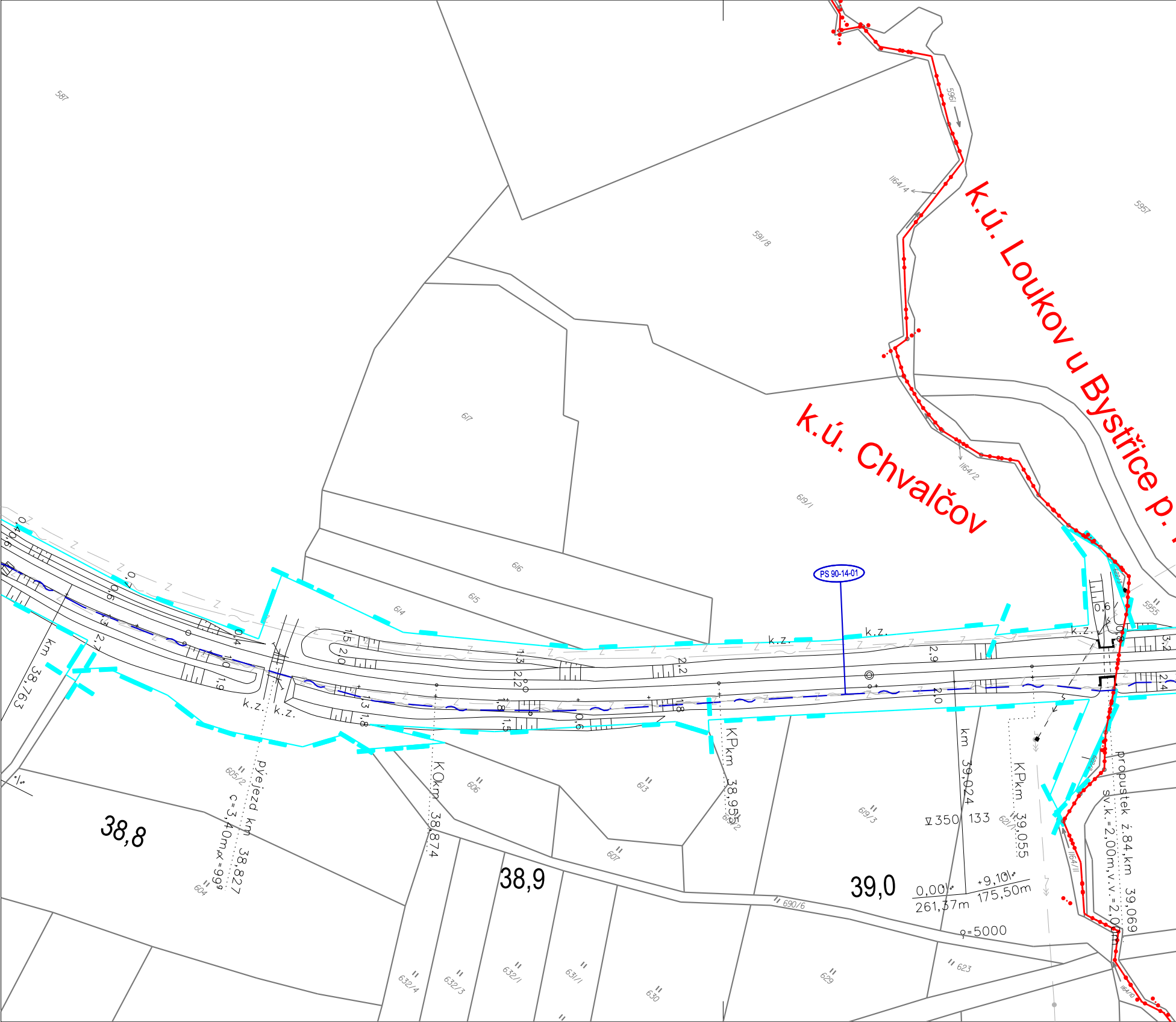
k.ú. Loukov u Bystřice p.
k.ú. Chvalčov
PS 90-14-01
587
596
591/8
1164/4
5957
617
619/1
1164/2
616
615
614
5955
k.z.
k.z.
k.z.
k.z.
k.z.
km 38,763
přejezd km 38,827
c=3,40m,α=99g
KOkm 38,874
KPkm 38,955
km 39,024
KPkm 39,055
propustek ž.84,km 39,069
sv.k.=2,00m,v.v.=2,00m
∇350 133
0,00‰
261,37m
+9,10‰
175,50m
ρ=5000
38,8
38,9
39,0
605/2
604
606
613
607
619/3
621/1
690/6
623
629
630
631/1
632/1
632/3
632/4
1164/11
1164/10
0,7
0,6
0,4
2,7
1,3
1,0
1,9
1,5
2,0
1,3
2,2
1,8
1,5
0,6
2,2
1,8
2,9
2,0
0,6
0,8
3,2
2,4

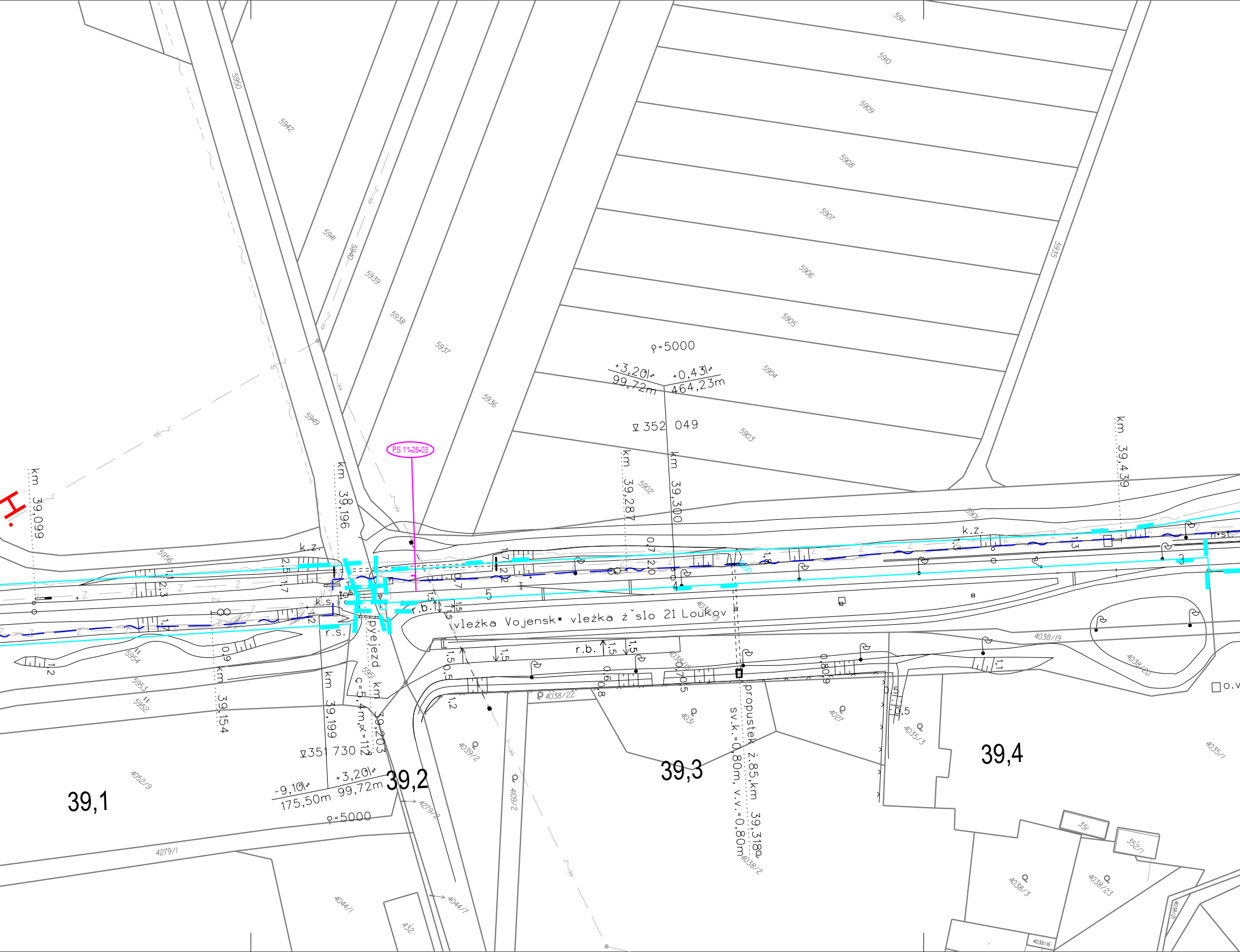
PS 11-28-03
ρ=5000
+3,20‰ 99,72m
+0,43‰ 464,23m
∇ 352 049
km 39,099
km 39,196
km 39,287
km 39,300
km 39,439
km 39,154
km 39,199
km 39,203
vleżka Vojensk* vleżka ź ̌slo 21 Loukov
pýejezd
c=5,4m, α=112
∇351 730
-9,10‰ 175,50m
+3,20‰ 99,72m
ρ=5000
propustek ź.85,km 39,318
sv.k.=0,80m, v.v.=0,80m
k.z.
k.s.
r.s.
r.b.
n.st.
o.v
39,1
39,2
39,3
39,4
5911
5910
5909
5908
5907
5906
5905
5904
5903
5902
5901
5935
5936
5937
5938
5939
5940
5941
5942
5949
5950
5951
5952
5953
5954
5956
4038/19
4038/20
4038/22
4038/2
4038/3
4038/23
4038/16
4031
4027
4035/3
4035/1
4039/2
4109/2
4052/9
4279/1
4279/2
4044/1
4044/7
432
351
352/1

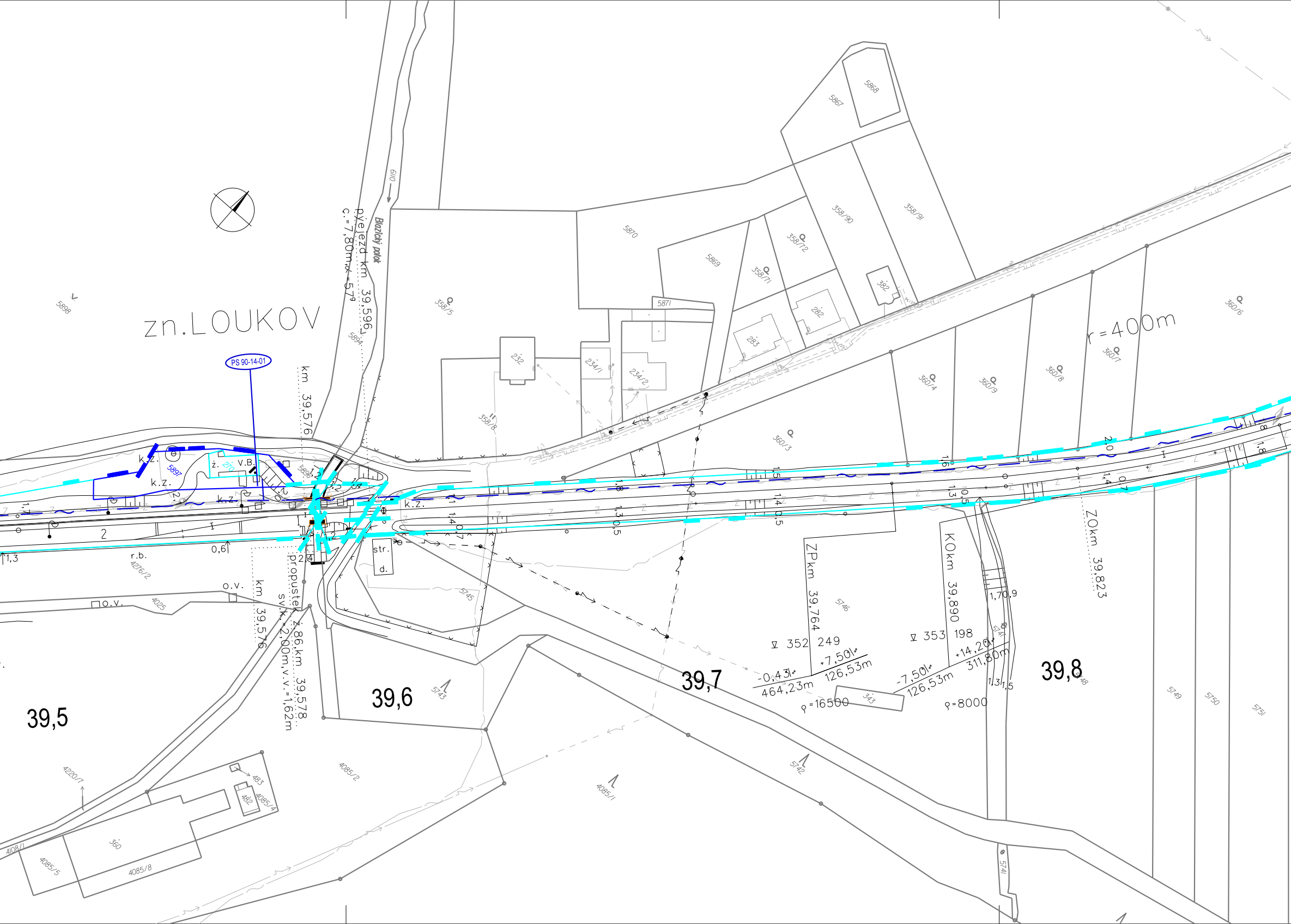
zn.LOUKOV
PS 90-14-01
přejezd km 39,596
c.=7,80m,α=57°
Blazický potok
km 39,576
km 39,576
propustek km 39,578
sv.k.=2,00m,v.v.=1,62m
r=400m
ZPkm 39,764
KOkm 39,890
ZOkm 39,823
▽ 352 249
▽ 353 198
-0,431‰
464,23m
+7,501‰
126,53m
-7,501‰
126,53m
+14,201‰
311,80m
ρ=16500
ρ=8000
39,5
39,6
39,7
39,8
k.z.
V.B.
ž.
270
str.
d.
o.v.
r.b.
0,6
1,3
1,7
2,4
1,70,9
1,31,5
5898
5897
5896
5894
5870
5869
5871
5868
5867
358/5
358/8
358/90
358/91
358/71
358/72
360/3
360/4
360/9
360/8
360/7
360/6
232
234/1
234/2
283
282
382
343
4276/2
4025
5745
5746
5743
5742
5747
5748
5749
5750
5751
5741
4085/2
4085/1
4085/4
4085/5
4085/8
4220/7
4108/1
483
482
360
6110

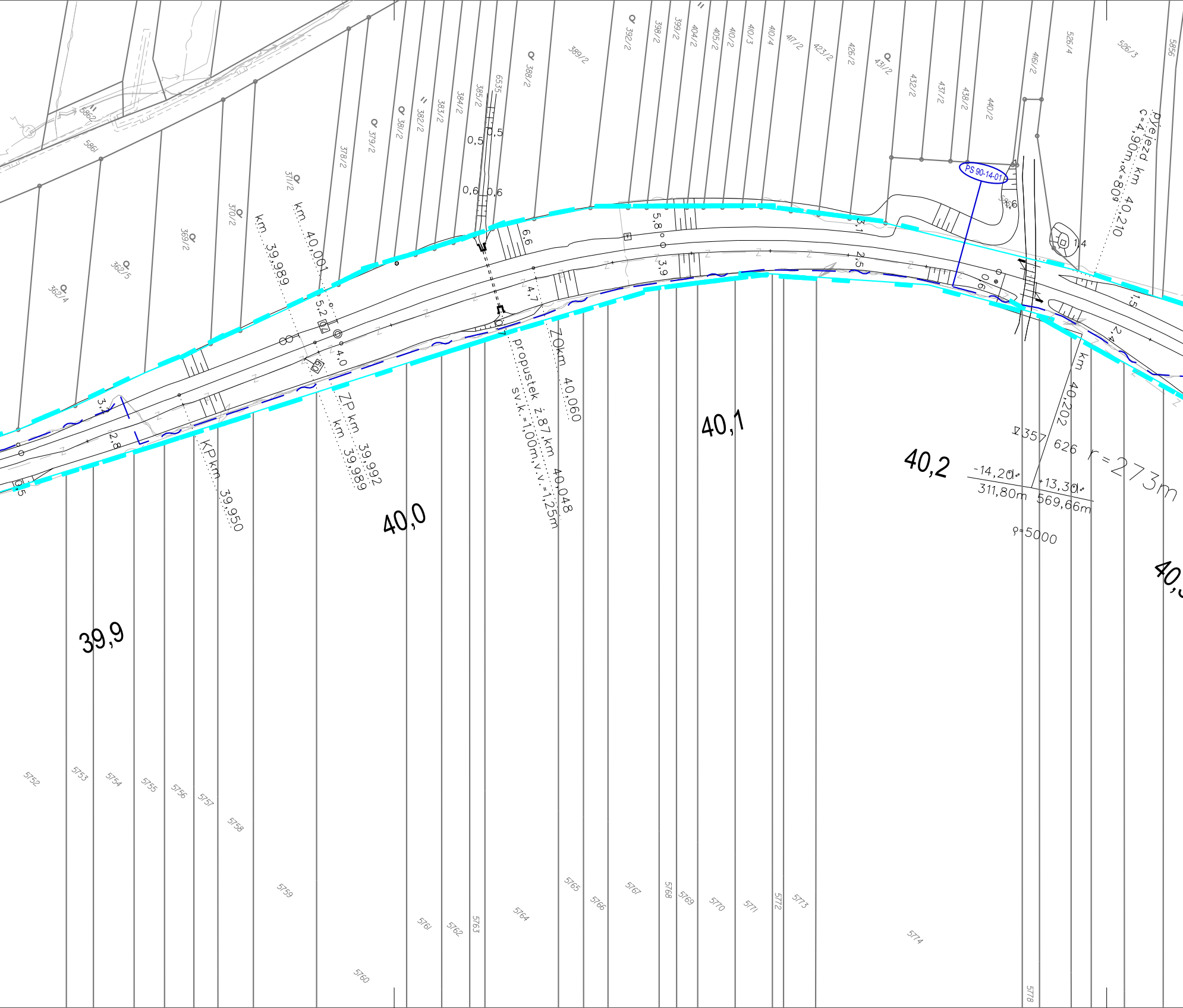

5862
5861
362/4
362/5
369/2
370/2
371/2
378/2
379/2
381/2
382/2
383/2
384/2
385/2
6535
388/2
389/2
392/2
398/2
399/2
404/2
405/2
410/2
410/3
410/4
417/2
423/2
426/2
431/2
432/2
437/2
438/2
440/2
416/2
526/4
526/3
5856
PS 90-14-01
0,5
0,5
0,6
0,6
6,6
5,8
3,1
3,9
2,5
4,7
5,2
4,0
3,2
2,8
0,6
1,4
1,5
2,4
km 39,989
km 40,001
ZP km 39,992
km 39,989
KP km 39,950
propustek ž.87,km 40,048
sv.k.=1,00m,v.v.=1,25m
ZÚ km 40,060
km 40,202
pŕejezd km 40,210
c=4,90m,α=80g
39,9
40,0
40,1
40,2
40,3
∇357,626
-14,20‰
+13,30‰
311,80m
569,66m
r=273m
ρ=5000
5752
5753
5754
5755
5756
5757
5758
5759
5760
5761
5762
5763
5764
5765
5766
5767
5768
5769
5770
5771
5772
5773
5774
5778

PS 11-28-03 Žst. Holešov, úprava SZZ

PS 90-14-01 Bystřice pod Hostýnem - Osíčko, DOK a TK

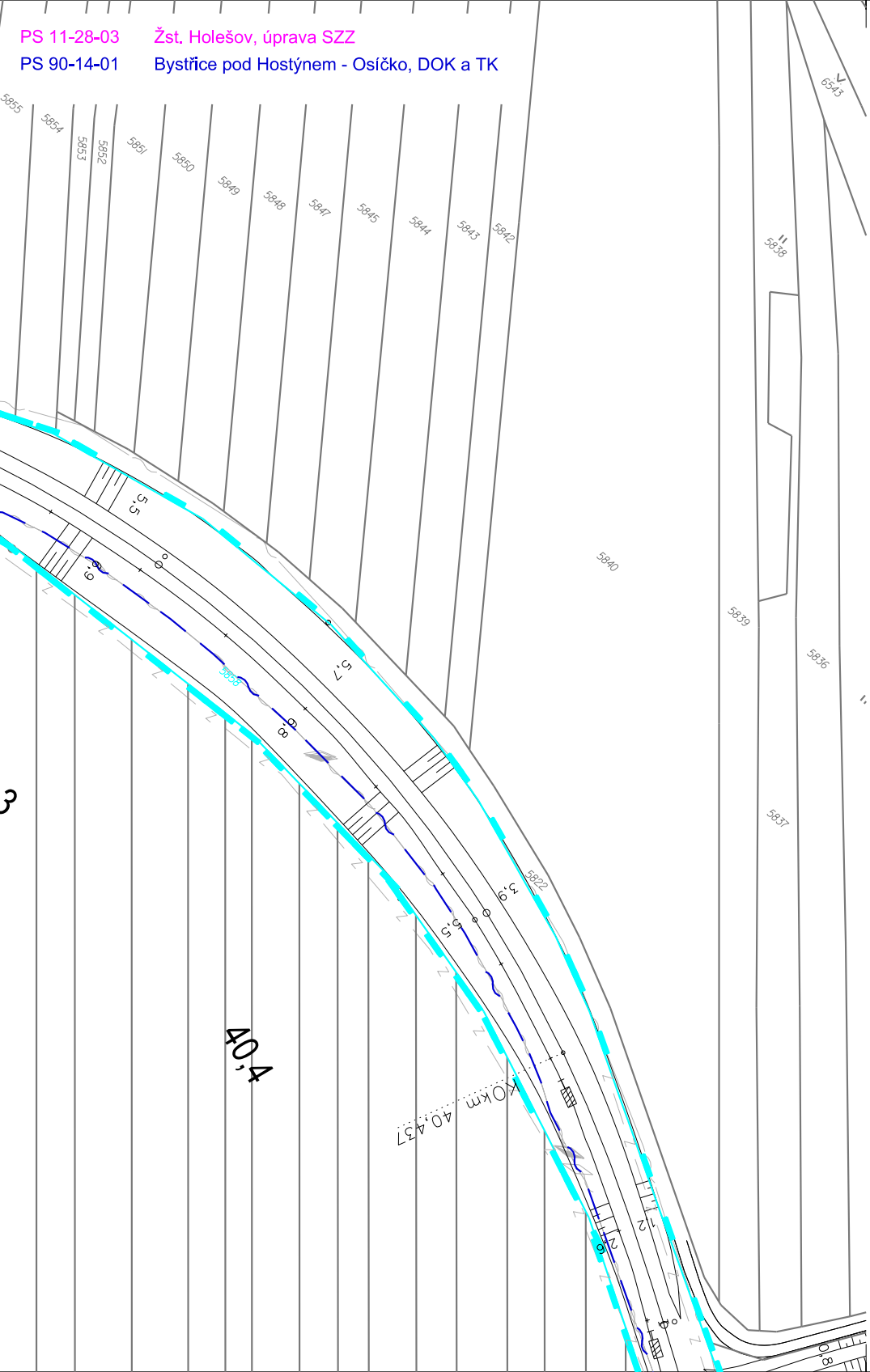
5855
5854
5853
5852
5851
5850
5849
5848
5847
5845
5844
5843
5842
6543
5838
5840
5839
5836
5837
5822
5856
5,5
6,9
5,7
6,8
3,9
5,5
40,4
KO km 40,437

Legenda koordinační situace

- stávající hranice pozemku SŽDC
- stávající hranice pozemku ČD
- stávající stav
- stávající hranice katastrální mapy
- hranice katastrálního území
- kolejové řešení, mostní a pozemní objekty
- směrová a výšková úprava stávající koleje
- trativody
- protihlukové stěny
- silnoproudá zařízení
- sdělovací zařízení
- zabezpečovací zařízení
- vodovod
- kanalizace
- rozvody plynu
- oplocení
- demolice

Legenda stávajících sítí:

- sdělovací vedení
- zabezpečovací vedení (multitrasa)
- kanalizace
- plynovod NTL
- plynovod STL
- plynovod VTL
- silnoproud NN
- silnoproud VN
- silnoproud VVN
- vodovod
- teplovod

POZNÁMKA:

SOUŘADNICOVÝ SYSTÉM: S- JTSK
VÝŠKOVÝ SYSTÉM: B.p.v.

VŠECHNY KILOMETRICKÉ POPISY BEZ UVEDENÍ ČÍSLA KOLEJE PSANÉ STANDARDNÍM PÍSMEM (BEZ SKLONU) JSOU VZTAŽENY KE KOLEJI Č.1.

Klad listů

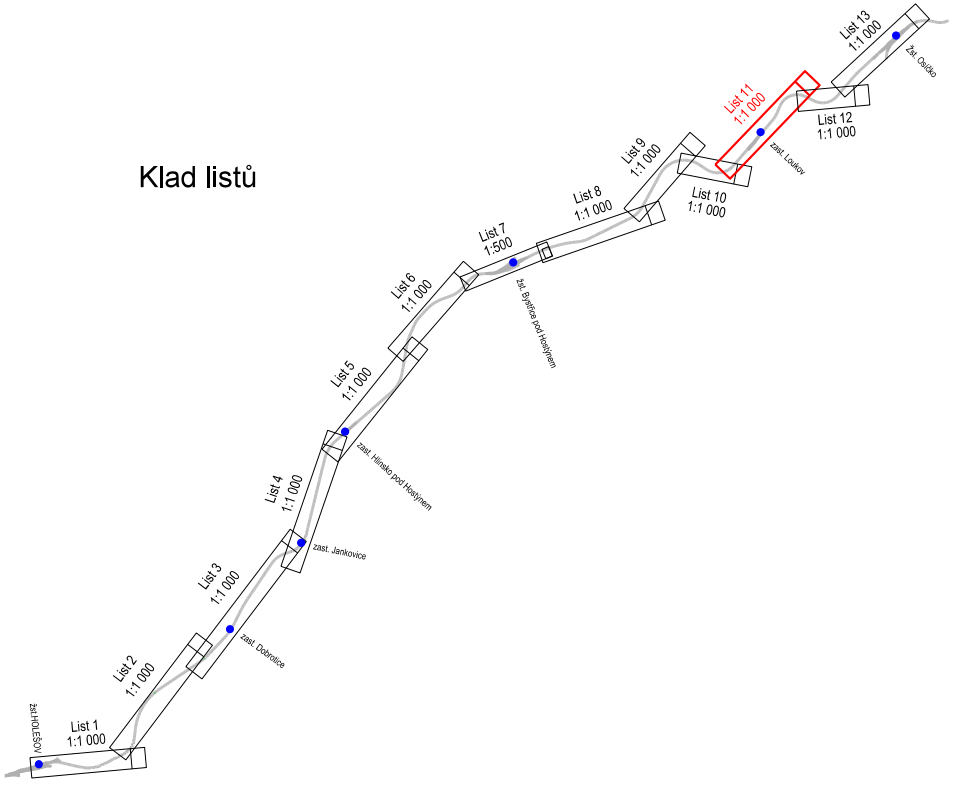
List 1
1:1 000
List 2
1:1 000
List 3
1:1 000
List 4
1:1 000
List 5
1:1 000
List 6
1:1 000
List 7
1:500
List 8
1:1 000
List 9
1:1 000
List 10
1:1 000
List 11
1:1 000
List 12
1:1 000
List 13
1:1 000
žst. HOLEŠOV
zast. Dobrotice
zast. Jankovice
zast. Hlinsko pod Hostýnem
žst. Bystřice pod Hostýnem
zast. Loukov
žst. Osíčko

EVROPSKÁ UNIE
Evropské strukturální a investiční fondy
Operační program Doprava

Ministerstvo dopravy
Státní fond dopravní infrastruktury

			ČÍSLO SOUPRAVY:
		PO PŘIPOMÍNKOVÉM ŘÍZENÍ	
REVIZE Č.	DATUM	ZMĚNA	

MCO
MORAVIA CONSULT Olomouc a.s.
LEGIONÁŘSKÁ 1085/8 , 779 00 Olomouc
tel.: +420 585 570 444
IDS: kjee9md
e-mail: moravia@moravia.cz
http://www.moravia.cz

OBJEDNATEL	SŽDC Správa železniční dopravní cesty	Správa železniční dopravní cesty, státní organizace v zastoupení: SŽDC, s.o., Stavební správa východ, Nerudova 1, 772 58 Olomouc

HLAVNÍ INŽENÝR PROJEKTU	ING. LUMÍR HOLEŠOVSKÝ	G. ŘEDITEL MORAVIA CONSULT Olomouc a.s. ING. VÁCLAV KRATOCHVÍL
ODPOVĚDNÝ PROJ. OBJ., PS	NAVRHL, VYPRACOVAL	KONTROLOVAL
ING. ZDENĚK DOHNAL	ING. ZDENĚK DOHNAL	ING. LUMÍR HOLEŠOVSKÝ
KRAJ: ZLÍNSKÝ	POVĚŘENÝ OÚ: BYSTŘICE P. HOST.	OBEC: CHVALČOV, LOUKOV

"Rekonstrukce žst. Bystřice pod Hostýnem"

ZAK. ČÍSLO MCO	17-015-232-PD
ÚČEL	PŘÍPRAVNÁ DOKUMENTACE
DATUM	LISTOPAD 2017
FORMÁT	10xA4
MĚŘÍTKO	1:1 000
ČÁST C.3	POŘ.Č. 11

KORDINAČNÍ SITUAČNÍ VÝKRES